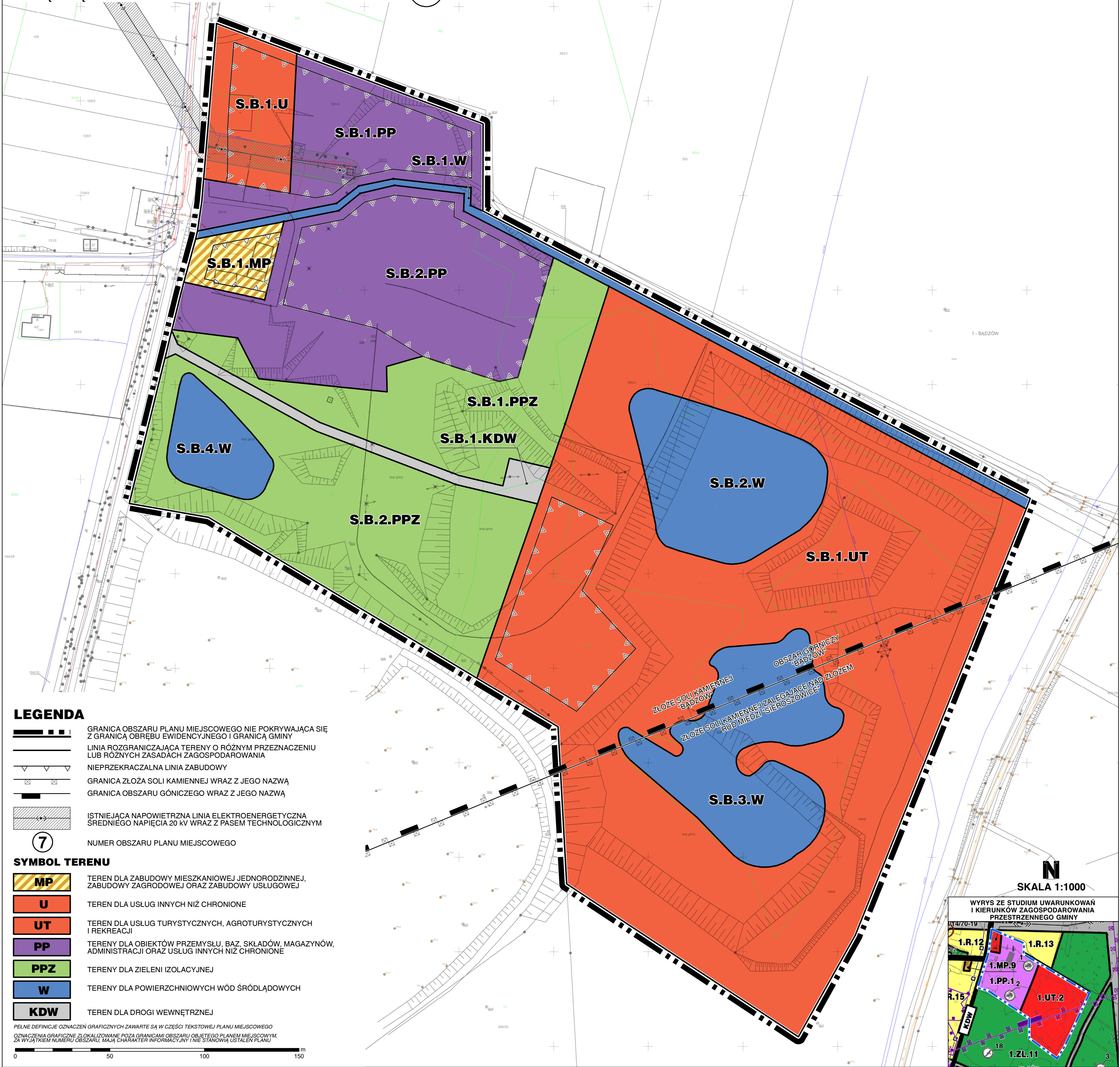


GMINA JERZMANOWA



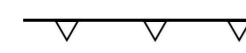




MIEJSCOWY PLAN ZAGOSPODAROWANIA PRZESTRZENNEGO
DLA WYBRANYCH OBSZARÓW W OBRĘBACH GEODEZYJNYCH:
BĄDZÓW, JACZÓW, JERZMANOWA I KUROWICE-MODŁA
POŁOŻONYCH NA TERENACH GÓRNICZYCH

RYСУNEK PLANU MIEJSCOWEGO NR 6
OBRĘB BĄDZÓW







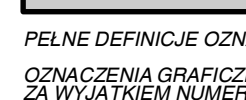
7




LEGENDA

-  GRANICA OBSZARU PLANU MIEJSCOWEGO NIE POKRYWAJĄCA SIĘ Z GRANICĄ OBRĘBU EWIDENCYJNEGO I GRANICĄ GMINY
-  LINIA ROZGRANICZAJĄCA TERENY O RÓŻNYM PRZEZNACZENIU LUB RÓŻNYCH ZASADACH ZAGOSPODAROWANIA
-  NIEPRZEKRACZALNA LINIA ZABUDOWY
-  GRANICA ZŁOŻA SOLI KAMIENNEJ WRAZ Z JEGO NAZWĄ
-  GRANICA OBSZARU GÓRNICZEGO WRAZ Z JEGO NAZWĄ
-  ISTNIEJĄCA NAPONOWIETRZNA LINIA ELEKTROENERGETYCZNA ŚREDNIEGO NAPIĘCIA 20 kV WRAZ Z PASEM TECHNOLOGICZNYM
-  NUMER OBSZARU PLANU MIEJSCOWEGO

SYMBOL TERENU

-  **MP** TEREN DLA ZABUDOWY MIESZKANIOWEJ JEDNORODZINNEJ, ZABUDOWY ZAGRODOWEJ ORAZ ZABUDOWY USŁUGOWEJ
-  **U** TEREN DLA USŁUG INNYCH NIŻ CHRONIONE
-  **UT** TEREN DLA USŁUG TURYSTYCZNYCH, AGROTURYSTYCZNYCH I REKREACJI
-  **PP** TERENY DLA OBIEKTÓW PRZEMYSŁU, BAZ, SKŁADÓW, MAGAZYNÓW, ADMINISTRACJI ORAZ USŁUG INNYCH NIŻ CHRONIONE
-  **PPZ** TERENY DLA ZIELENI IZOLACYJNEJ
-  **W** TERENY DLA POWIERZCHNIOWYCH WÓD ŚRÓDLĄDOWYCH
-  **KDW** TEREN DLA DROGI WEWNĘTRZNEJ

PELNE DEFINICJE OZNACZEŃ GRAFICZNYCH ZAWARTE SĄ W CZĘŚCI TEKSTOWEJ PLANU MIEJSCOWEGO
OZNACZENIA GRAFICZNE ZLOKALIZOWANE POZA GRANICAMI OBSZARU OBJĘTEGO PLANEM MIEJSCOWYM,
ZA WYJĄTKIEM NUMERU OBSZARU, MAJĄ CHARAKTER INFORMACYJNY I NIE STANOWIĄ USTALEN PLANU



N
SKALA 1:1000

