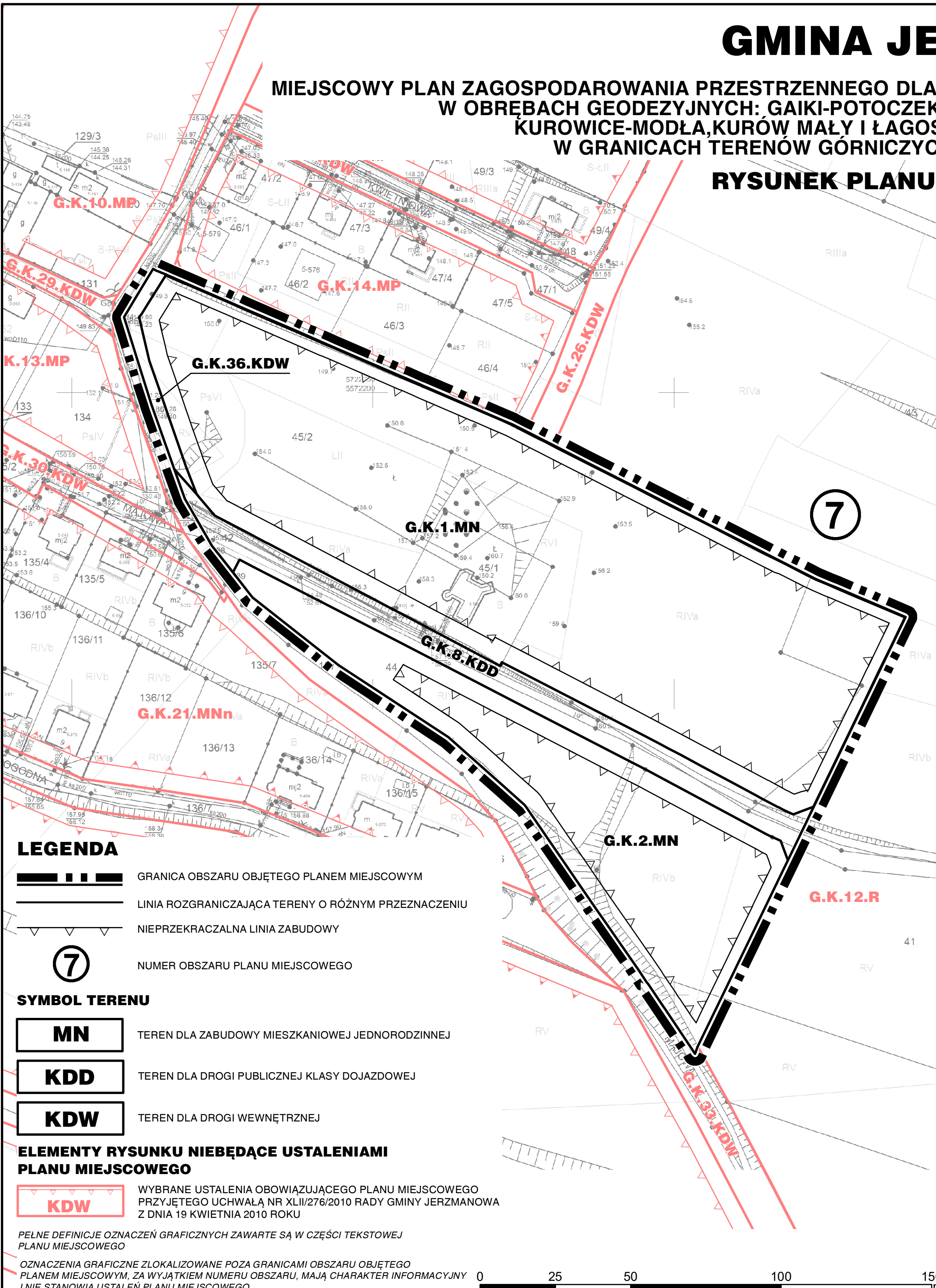


GMINA JERZMANOWA





MIEJSCOWY PLAN ZAGOSPODAROWANIA PRZESTRZENNEGO DLA WYBRANYCH OBSZARÓW W OBREBACH GEODEZYJNYCH: GAIKI-POTOCZEK, JACZÓW, JERZMANOWA, KUROWICE-MODŁA, KUROW MAŁY I ŁAGOSZÓW MAŁY POŁOŻONYCH W GRANICACH TERENÓW GÓRNICZYCH W GMINIE JERZMANOWA

RYSUNEK PLANU MIEJSCOWEGO NR 7
OBRĘB KUROWICE-MODŁA




N
SKALA 1:1000




LEGENDA

-  GRANICA OBSZARU OBJĘTEGO PLANEM MIEJSCOWYM
-  LINIA ROZGRANICZAJĄCA TERENY O RÓŻNYM PRZEZNACZENIU
-  NIEPRZEKRACZALNA LINIA ZABUDOWY
-  NUMER OBSZARU PLANU MIEJSCOWEGO

SYMBOL TERENU

-  TEREN DLA ZABUDOWY MIESZKANIOWEJ JEDNORODZINNEJ
-  TEREN DLA DROGI PUBLICZNEJ KLASY DOJAZDOWEJ
-  TEREN DLA DROGI WEWNĘTRZNEJ

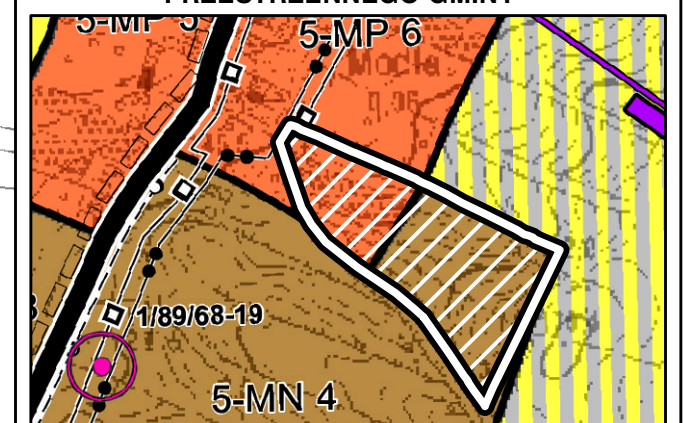
ELEMENTY RYSUNKU NIEBĘDĄCE USTALENIAMI PLANU MIEJSCOWEGO

-  WYBRANE USTALENIA OBOWIĄZUJĄCEGO PLANU MIEJSCOWEGO PRZYJĘTEGO UCHWAŁĄ NR XLII/276/2010 RADY GMINY JERZMANOWA Z DNIA 19 KWIEŚNIA 2010 ROKU

PELNE DEFINICJE OZNACZEŃ GRAFICZNYCH ZAWARTE SĄ W CZĘŚCI TEKSTOWEJ PLANU MIEJSCOWEGO

OZNACZENIA GRAFICZNE ZLOKALIZOWANE POZA GRANICAMI OBSZARU OBJĘTEGO PLANEM MIEJSCOWYM, ZA WYJĄTKIEM NUMERU OBSZARU, MAJĄ CHARAKTER INFORMACYJNY I NIE STANOWIĄ USTALEŃ PLANU MIEJSCOWEGO

WYRYS ZE STUDYUM UWARUNKOWAŃ I KIERUNKÓW ZAGOSPODAROWANIA PRZESTRZENNEGO GMINY



ZAŁĄCZNIK NR 7 DO UCHWAŁY NR
RADY GMINY JERZMANOWA
Z DNIA 2020 R.



53-125 Wrocław al. Kasztanowa 8, tel/fax: (71) 341 28 54, 341 28 56

GMINA JERZMANOWA

MIEJSCOWY PLAN ZAGOSPODAROWANIA PRZESTRZENNEGO DLA WYBRANYCH OBSZARÓW W OBREBACH GEODEZYJNYCH: GAIKI-POTOCZEK, JACZÓW, JERZMANOWA, KUROWICE-MODŁA, KUROW MAŁY I ŁAGOSZÓW MAŁY POŁOŻONYCH W GRANICACH TERENÓW GÓRNICZYCH

RYSUNEK PLANU MIEJSCOWEGO NR 7

GŁÓWNY PROJEKTANT DYREKTOR BIURA mgr inż. arch. MAREK WILAND	PROJEKTANCI: mgr inż. KATARZYNA DROBOT mgr inż. EDYTA JAWORSKA mgr inż. ALICJA WOJDA mgr inż. MARZENA WOLNY mgr inż. KAMIL ZALEWSKI
WROCŁAW SIERPIEŃ 2020	WSPÓŁPRACA: KLAUDIA MEJNARTOWICZ

