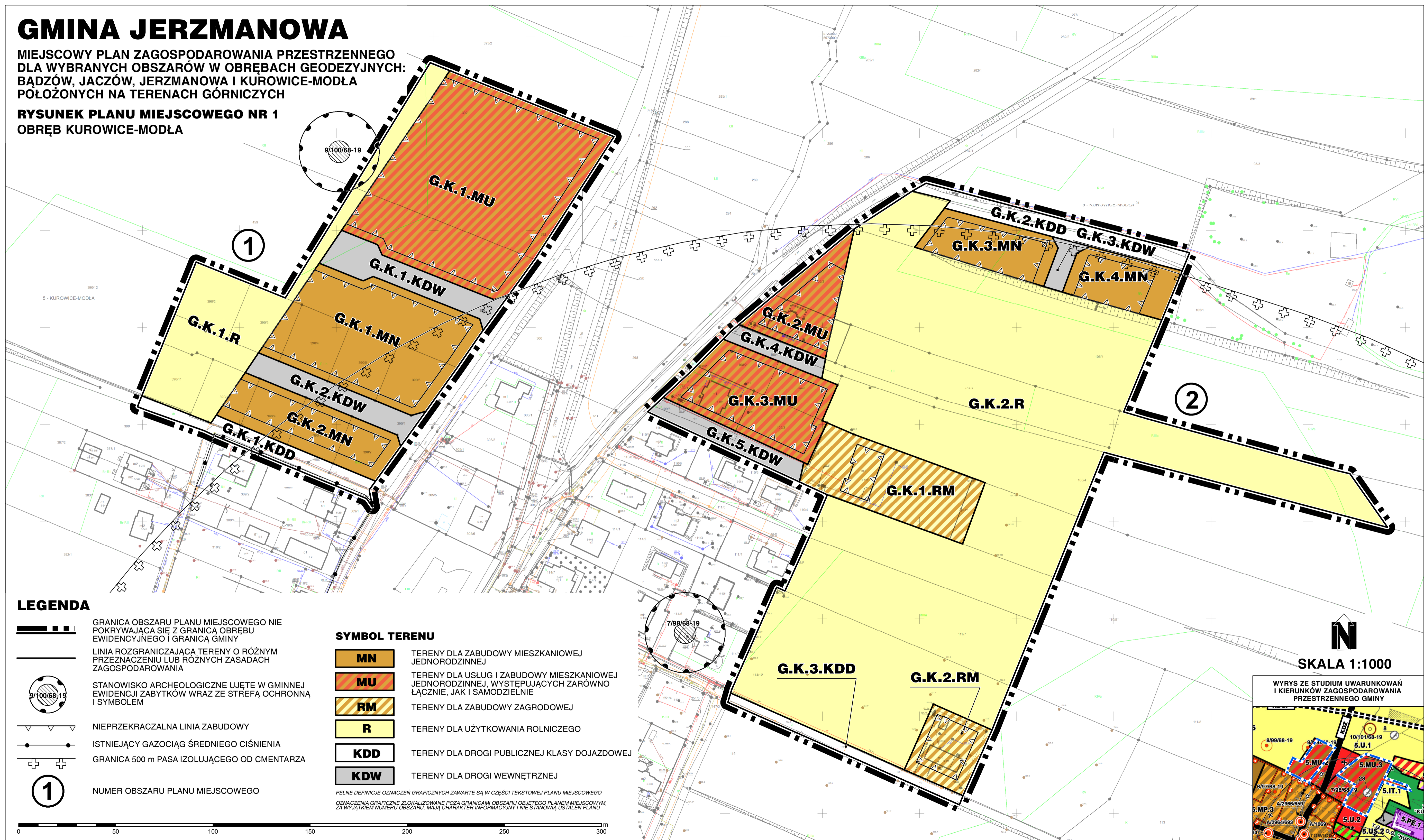





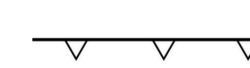



GMINA JERZMANOWA

MIJSCOWY PLAN ZAGOSPODAROWANIA PRZESTRZENNEGO
DLA WYBRANYCH OBSZARÓW W OBRĘBACH GEODEZYJNYCH:
BĄDZÓW, JACZÓW, JERZMANOWA I KUROWICE-MODŁA
POŁOŻONYCH NA TERENACH GÓRNICZYCH







RYSUNEK PLANU MIEJSCOWEGO NR 1
OBRĘB KUROWICE-MODŁA



LEGENDA

-  GRANICA OBSZARU PLANU MIEJSCOWEGO NIE POKRYWAJĄCA SIĘ Z GRANICĄ OBRĘBU EWIDENCYJNEGO I GRANICĄ GMINY
-  LINIA ROZGRANICZAJĄCA TERENY O RÓŻNYM PRZEZNACZENIU LUB RÓŻNYCH ZASADACH ZAGOSPODAROWANIA
-  STANOWISKO ARCHEOLOGICZNE UJĘTE W GMINNEJ EWIDENCJI ZABYTKÓW WRAZ ZE STREFĄ OCHRONNĄ I SYMBOLEM
-  NIEPRZEKRACZALNA LINIA ZABUDOWY
-  ISTNIEJĄCY GAZOCIĄG ŚRĘDNIEGO CIŚNIENIA
-  GRANICA 500 m PASA IZOLUJĄCEGO OD CMENTARZA
-  NUMER OBSZARU PLANU MIEJSCOWEGO

SYMBOL TERENU

-  **MN** TERENY DLA ZABUDOWY MIESZKANIOWEJ JEDNORODZINNEJ
-  **MU** TERENY DLA USŁUG I ZABUDOWY MIESZKANIOWEJ JEDNORODZINNEJ, WYSTĘPUJĄCYCH ZARÓWNO ŁĄCZNIE, JAK I SAMODZIELNIE
-  **RM** TERENY DLA ZABUDOWY ZAGRODOWEJ
-  **R** TERENY DLA UŻYTKOWANIA ROLNICZEGO
-  **KDD** TERENY DLA DROGI PUBLICZNEJ KLASY DOJAZDOWEJ
-  **KDW** TERENY DLA DROGI WEWNĘTRZNEJ

PEŁNE DEFINICJE OZNACZEŃ GRAFICZNYCH ZAWARTE SĄ W CZĘŚCI TEKSTOWEJ PLANU MIEJSCOWEGO
OZNACZENIA GRAFICZNE ZLOKALIZOWANE POZA GRANICAMI OBSZARU OBJĘTEGO PLANEM MIEJSCOWYM,
ZA WYJĄTKIEM NUMERU OBSZARU, MAJĄ CHARAKTER INFORMACYJNY I NIE STANOWIĄ USTALEŃ PLANU


SKALA 1:1000

