

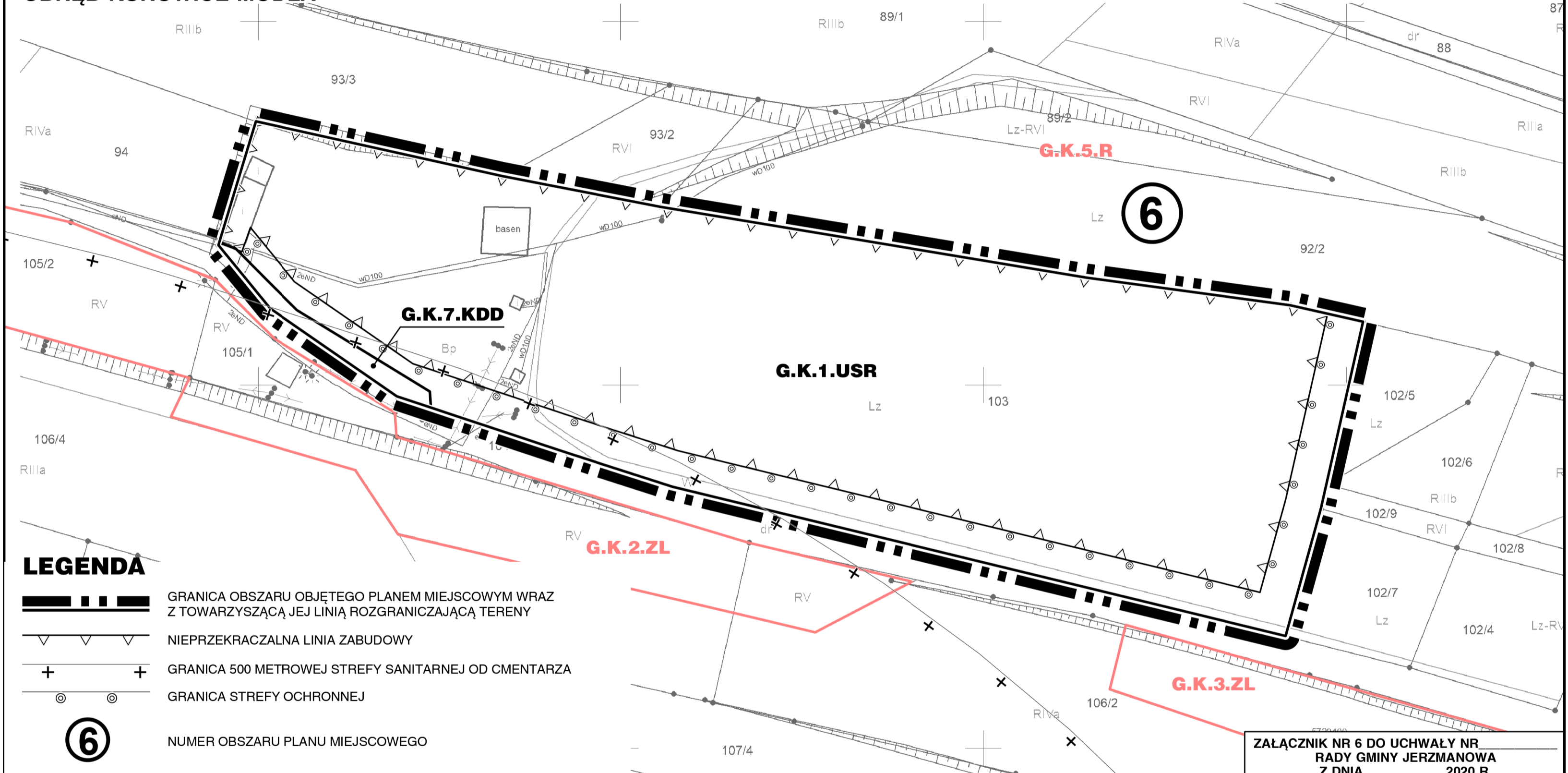
GMINA JERZMANOWA

MIEJSCOWY PLAN ZAGOSPODAROWANIA PRZESTRZENNEGO DLA WYBRANYCH OBSZARÓW W OBRĘBACH GEODEZYJNYCH: GAIKI-POTOCZEK, JACZÓW, JERZMANOWA, KUROWICE-MODŁA, KUROW MAŁY I ŁAGOSZÓW MAŁY POŁOŻONYCH W GRANICACH TERENÓW GÓRNICZYCH W GMINIE JERZMANOWA






SKALA 1:1000

RYSUNEK PLANU MIEJSCOWEGO NR 6

OBRĘB KUROWICE-MODŁA





LEGENDA


-  GRANICA OBSZARU OBJĘTEGO PLANEM MIEJSCOWYM WRAZ Z TOWARZYSZĄCĄ JEJ LINIĄ ROZGRANICZAJĄCĄ TERENY
-  NIEPRZEKRACZALNA LINIA ZABUDOWY
-  GRANICA 500 METROWEJ STREFY SANITARNEJ OD CMENTARZA
-  GRANICA STREFY OCHRONNEJ

 NUMER OBSZARU PLANU MIEJSCOWEGO

SYMBOL TERENU

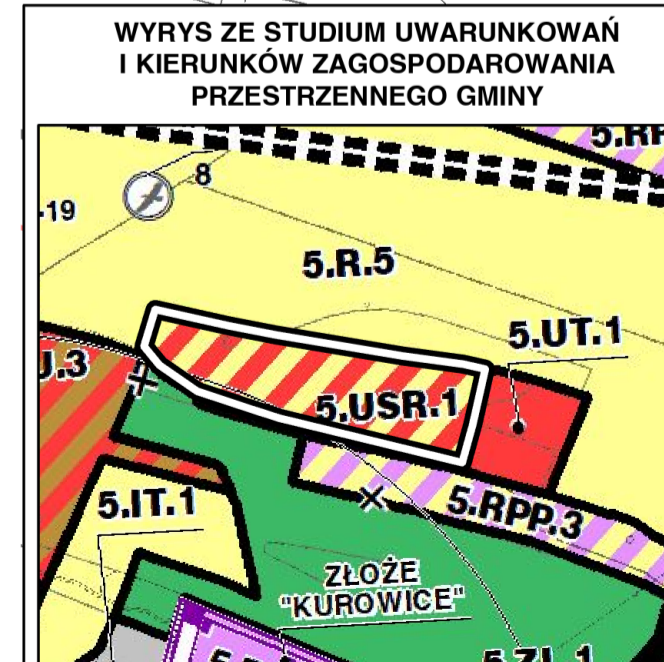
-  TEREN DLA USŁUG SPORTU I REKREACJI, W TYM REKREACJI KONNEJ ORAZ DLA OBIEKTÓW ZWIĄZANYCH Z HODOWLĄ KONI
-  TEREN DLA DROGI PUBLICZNEJ KLASY DOJAZDOWEJ

ELEMENTY RYSUNKU NIEBĘDĄCE USTALENIAMI PLANU MIEJSCOWEGO

-  WYBRANE USTALENIA OBOWIĄZUJĄCEGO PLANU MIEJSCOWEGO PRZYJĘTEGO UCHWAŁĄ NR XLII/276/2010 RADY GMINY JERZMANOWA Z DNIA 19 KWIEŃNIA 2010 ROKU

PEŁNE DEFINICJE OZNACZEŃ GRAFICZNYCH ZAWARTE SĄ W CZĘŚCI TEKSTOWEJ PLANU MIEJSCOWEGO

OZNACZENIA GRAFICZNE ZLOKALIZOWANE POZA GRANICAMI OBSZARU OBJĘTEGO PLANEM MIEJSCOWYM, ZA WYJĄTKIEM NUMERU OBSZARU, MAJĄ CHARAKTER INFORMACYJNY I NIE STANOWIĄ USTALEŃ PLANU MIEJSCOWEGO



ZALĄCZNIK NR 6 DO UCHWAŁY NR RADY GMINY JERZMANOWA Z DNIA _____ 2020 R.



GMINA JERZMANOWA
MIEJSCOWY PLAN ZAGOSPODAROWANIA PRZESTRZENNEGO DLA WYBRANYCH OBSZARÓW W OBRĘBACH GEODEZYJNYCH: GAIKI-POTOCZEK, JACZÓW, JERZMANOWA, KUROWICE-MODŁA, KUROW MAŁY I ŁAGOSZÓW MAŁY POŁOŻONYCH W GRANICACH TERENÓW GÓRNICZYCH

RYSUNEK PLANU MIEJSCOWEGO NR 6 OBRĘB KUROWICE-MODŁA

<p>GLÓWNY PROJEKTANT DYREKTOR BIURA mgr inż. arch. MAREK WILAND</p>	<p>PROJEKTANCI: mgr inż. KATARZYNA DROBOT mgr inż. EDYTA JAWORSKA mgr inż. ALICJA WOJDA mgr inż. MARZENA WOLNY mgr inż. KAMIL ZALEWSKI</p>
<p>WROCŁAW SIERPIEŃ 2020</p>	<p>WSPÓŁPRACA: KLAUDIA MEJNARTOWICZ</p>