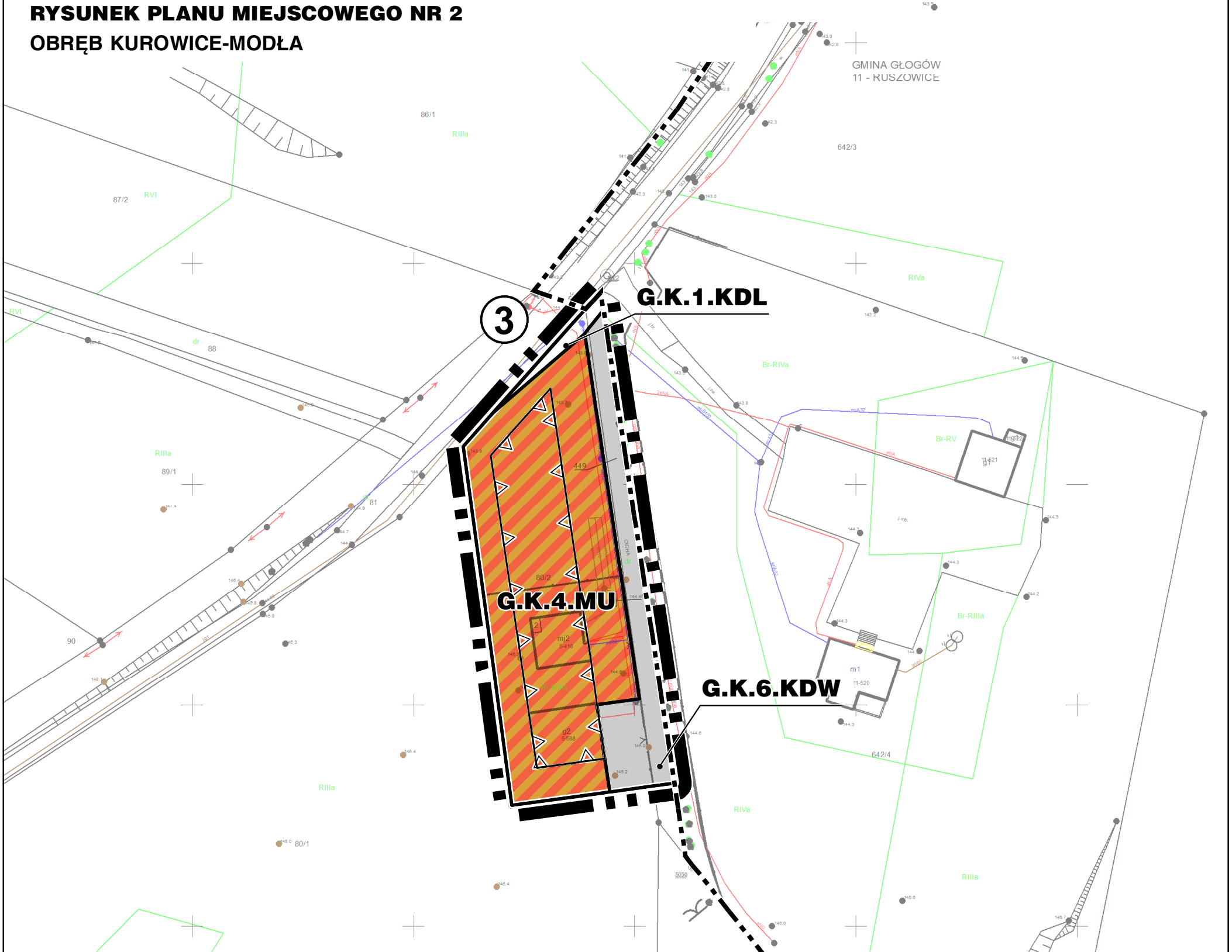







GMINA JERZMANOWA

MIEJSCOWY PLAN ZAGOSPODAROWANIA PRZESTRZENNEGO
DLA WYBRANYCH OBSZARÓW W OBREBACH GEODEZYJNYCH:
BĄDZÓW, JACZÓW, JERZMANOWA I KUROWICE-MODŁA
POŁOŻONYCH NA TERENACH GÓRNICZYCH




RYSUNEK PLANU MIEJSCOWEGO NR 2
OBRĘB KUROWICE-MODŁA



LEGENDA

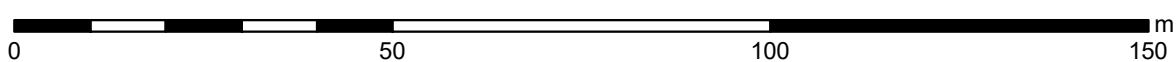
-  GRANICA OBSZARU PLANU MIEJSCOWEGO POKRYWAJĄCA SIĘ Z GRANICĄ GMINY
-  GRANICA OBSZARU PLANU MIEJSCOWEGO NIE POKRYWAJĄCA SIĘ Z GRANICĄ OBRĘBU EWIDENCYJNEGO I GRANICĄ GMINY
-  LINIA ROZGRANICZAJĄCA TERENY O RÓŻNYM PRZEZNACZENIU LUB RÓŻNYCH ZASADACH ZAGOSPODAROWANIA
-  NIEPRZEKRACZALNA LINIA ZABUDOWY
-  NUMER OBSZARU PLANU MIEJSCOWEGO

SYMBOL TERENU

-  **MU** TEREN DLA USŁUG I ZABUDOWY MIESZKANIOWEJ JEDNORODZINNEJ, WYSTĘPUJĄCYCH ZARÓWNO ŁĄCZNIE, JAK I SAMODZIELNIE
-  **KDL** TEREN DLA DROGI PUBLICZNEJ KLASY LOKALNEJ
-  **KDW** TEREN DLA DROGI WEWNĘTRZNEJ

PELNE DEFINICJE OZNACZEŃ GRAFICZNYCH ZAWARTE SĄ W CZĘŚCI TEKSTOWEJ PLANU MIEJSCOWEGO

OZNACZENIA GRAFICZNE ZLOKALIZOWANE POZA GRANICAMI OBSZARU OBJĘTEGO PLANEM MIEJSCOWYM, ZA WYJĄTKIEM NUMERU OBSZARU, MAJĄ CHARAKTER INFORMACYJNY I NIE STANOWIĄ USTALEN PLANU



SKALA 1:1000

WYRYS ZE STUDYUM UWARUNKOWAŃ
I KIERUNKÓW ZAGOSPODAROWANIA
PRZESTRZENNEGO GMINY

