

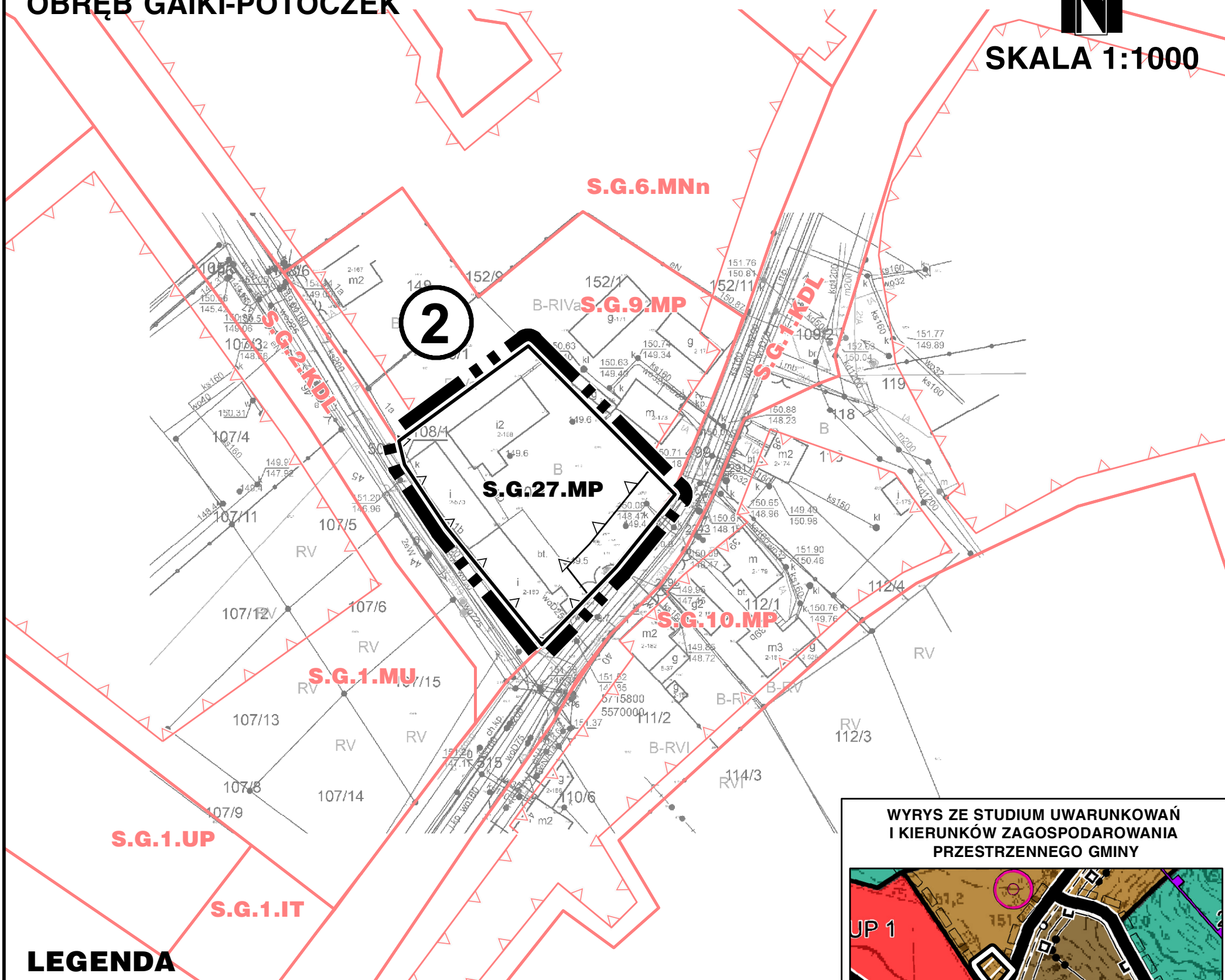
# GMINA JERZMANOWA

MIEJSCOWY PLAN ZAGOSPODAROWANIA PRZESTRZENNEGO DLA WYBRANYCH OBSZARÓW W OBREBACH GEODEZYJNYCH: GAIKI-POTOCZEK, JACZÓW, JERZMANOWA, KUROWICE-MODŁA, KUROW MAŁY I ŁAGOSZÓW MAŁY POŁOŻONYCH W GRANICACH TERENÓW GÓRNICZYCH W GMINIE JERZMANOWA

## RYSUNEK PLANU MIEJSCOWEGO NR 2 OBREB GAIKI-POTOCZEK



SKALA 1:1000



### LEGENDA


 GRANICA OBSZARU OBJĘTEGO PLANEM MIEJSCOWYM WRAZ Z TOWARZYSZĄCĄ JEJ LINIĄ ROZGRANICZAJĄCĄ TERENY

 NIEPRZEKRACZALNA LINIA ZABUDOWY


②

NUMER OBSZARU PLANU MIEJSCOWEGO

### SYMBOL TERENU

 TEREN DLA ZABUDOWY MIESZKANIOWEJ JEDNORODZINNEJ, ZABUDOWY GOSPODARCZEJ W GOSPODARSTWIE ROLNYM ORAZ ZABUDOWY USŁUGOWEJ

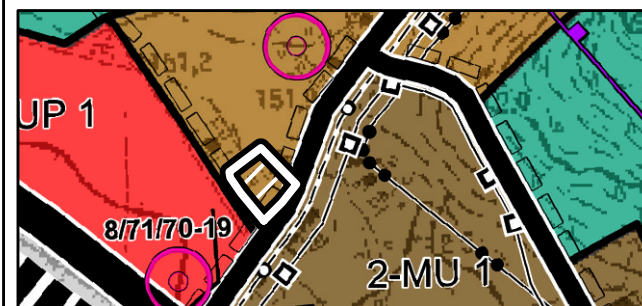
### ELEMENTY RYSUNKU NIEBĘDĄCE USTALENIAMI PLANU MIEJSCOWEGO

 WYBRANE USTALENIA OBOWIĄZUJĄCEGO PLANU MIEJSCOWEGO PRZYJĘTEGO UCHWAŁĄ NR XLII/278/2010 RADY GMINY JERZMANOWA Z DNIA 19 KWIECZNIA 2010 ROKU

PEŁNE DEFINICJE OZNACZEŃ GRAFICZNYCH ZAWARTE SĄ W CZĘŚCI TEKSTOWEJ PLANU MIEJSCOWEGO  
OZNACZENIA GRAFICZNE ZLOKALIZOWANE POZA GRANICAMI OBSZARU OBJĘTEGO PLANEM MIEJSCOWYM,  
ZA WYJĄTKIEM NUMERU OBSZARU, MAJĄ CHARAKTER INFORMACYJNY I NIE STANOWIĄ USTALEŃ PLANU MIEJSCOWEGO

0 25 50 100 150 m

### WYRYS ZE STUDIUM UWARUNKOWAŃ I KIERUNKÓW ZAGOSPODAROWANIA PRZESTRZENNEGO GMINY



ZAŁĄCZNIK NR 2 DO UCHWAŁY NR \_\_\_\_\_  
RADY GMINY JERZMANOWA  
Z DNIA \_\_\_\_\_ 2020 R.



53-125 Wrocław al. Kasztanowa 8, tel/fax: (71) 341 28 54, 341 28 56

### GMINA JERZMANOWA

MIEJSCOWY PLAN ZAGOSPODAROWANIA PRZESTRZENNEGO DLA WYBRANYCH OBSZARÓW W OBREBACH GEODEZYJNYCH: GAIKI-POTOCZEK, JACZÓW, JERZMANOWA, KUROWICE-MODŁA, KUROW MAŁY I ŁAGOSZÓW MAŁY POŁOŻONYCH W GRANICACH TERENÓW GÓRNICZYCH

### RYSUNEK PLANU MIEJSCOWEGO NR 2 OBREB GAIKI-POTOCZEK

GŁÓWNY PROJEKTANT  
DYREKTOR BIURA  
mgr inż. arch. MAREK WILAND

PROJEKTANCI:  
mgr inż. KATARZYNA DROBOT  
mgr inż. EDYTA JAWORSKA  
mgr inż. ALICJA WOJDA  
mgr inż. MARZENA WOLNY  
mgr inż. KAMIL ZALEWSKI  
inż. KLAUDIA MEJNARTOWICZ

WROCLAW  
SIERPIEŃ 2020